NORMATIVA DEL PARQUE

Visita la Casa del Parque, allí recibirás toda la información necesaria para recorrer este Parque Natural.

Camina por las sendas para no degradar la vegetación.

No hagas ruidos que puedan molestar a la fauna, el silencio y unos prismáticos te ayudaran a observar los animales.

No subas por las laderas, no te asomes a los cortados ni tires piedras desde ellos, puede ser peligroso.

Mantén limpio el Parque, que la única huella que quede de nuestra visita sea la de nuestros pasos.

No está permitida la escalada, hacer fuego o acampar en el interior de este espacio natural.

Si traes animales domésticos, llévalos bajo control.

Este espacio recibe muchos visitantes cada año y por lo tanto, no está permitido extraer muestras de rocas, animales, plantas o restos arqueológicos.

Sigue siempre las indicaciones del personal del Parque Natural.

A todos los que hacemos uso de este lugar nos corresponde asegurar su belleza y mantenimiento, para el disfrute de generaciones futuras.

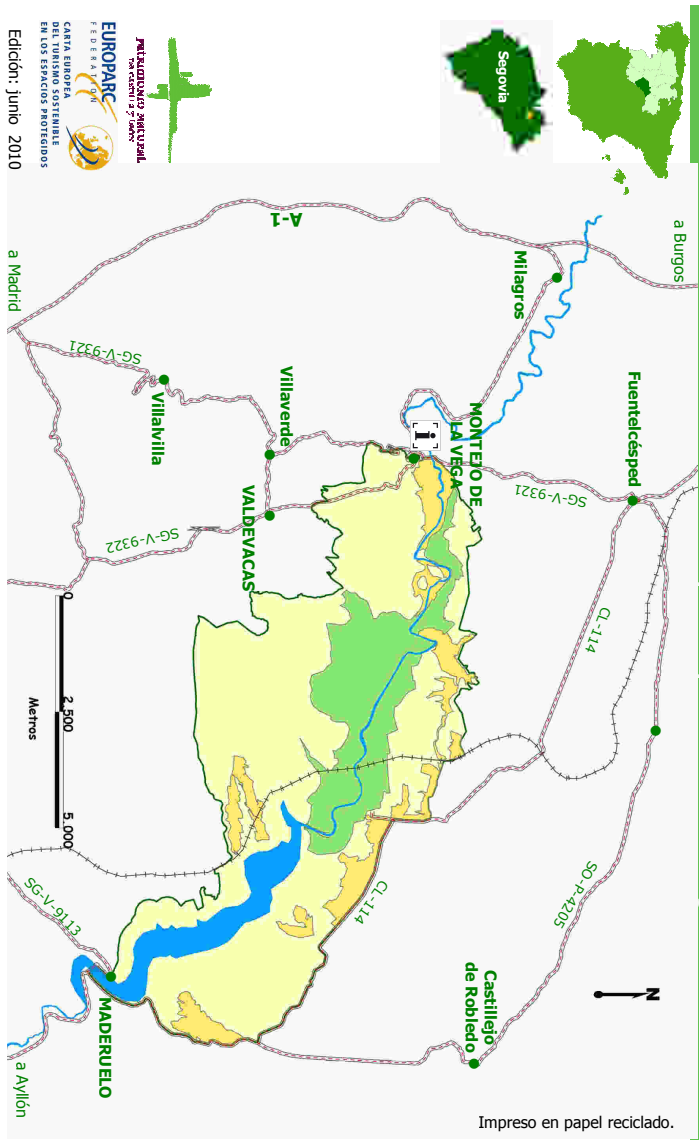

RUTAS E INSTALACIONES DE USO PÚBLICO

PRC-SG 10

Senda del Embalse de Linares del Arroyo



CARACTERÍSTICAS DE LA RUTA

Nomenclatura: PRC-SG-10.
Tipo de recorrido: Circular.
Punto de partida: Maderuelo.
Punto de llegada: Maderuelo.
Longitud: 4 kilómetros.
Duración: 1 hora y 20 minutos.
Desnivel: 20 metros.
Tipo de camino: Camino forestal.
Dificultad: Baja.
Época recomendada: Todo el año.
Apuntes: Senda no recomendable para realizar en bicicleta .
Teléfono de emergencias: 112.

NOTA: a lo largo de la senda la cobertura de telefonía móvil es reducida.

DESCRIPCIÓN DE LA RUTA

Esta senda parte de la localidad de Maderuelo, donde tomaremos la carretera hacia Campo de San Pedro y a la altura de la parada del autobús, continuaremos por el camino pavimentado de la derecha siguiendo la señalización hacia el aparcamiento. Tras dejar el vehículo, cruzaremos el *Arroyo de San Andrés* y siguiendo por el camino de la derecha nos adentramos en una zona de huertas con abundante vegetación.

Este primer tramo de la senda, con una distancia aproximada de un kilómetro, hasta el área recreativa de *La Rivilla,* es accesible para personas con discapacidad.

Siguiendo el sendero encontraremos, en una zona más elevada el mirador de *La Rivilla* donde podremos disfrutar de unas vistas excepcionales del *Embalse de Linares del Arroyo,* así como de las lomas que lo rodean salpicadas de sabinas *(Juniperus thurifera L.),* quejigos *(Quercus fagínea)* y encinas *(Quercus rotundifolia).* Continuaremos bordeando el margen sudoccidental del embalse y siguiendo la señalización giraremos hacia la izquierda, cruzando un pinar y tierras de cultivo hasta tomar el camino de vuelta, que sigue paralelo a la vía del ferrocarril.

Al llegar al antiguo apeadero del tren, el sendero continúa por la carretera que une Maderuelo con esta antigua y ya en desuso instalación. El último tramo del sendero, lo tomaremos tras girar a la izquierda y dejar la carretera adentrándonos por un camino agrícola que nos llevará hasta el punto de partida.

Por otro lado, Maderuelo es una villa donde aún podemos contemplar una muestra del urbanismo medieval, integrado dentro de un recinto amurallado. Caben destacar importantes edificios de gran valor arquitectónico, como son las iglesias de San Miguel, de estilo románico y la de Santa María del Castillo que aunque de origen románico presenta elementos arquitectónicos en ladrillo de tradición musulmana. Fuera del recinto amurallado, destaca la Ermita de la Vera Cruz también de estilo románico, cuyos frescos, que datan del siglo XII, se encuentran en el Museo del Prado.

PROHIBICIONES GENERALES

- No acampar
- No hacer fuego
- No dejar basuras, ni hacer vertidos a los cauces del río
- No vehículos
- No molestar a los animales y plantas
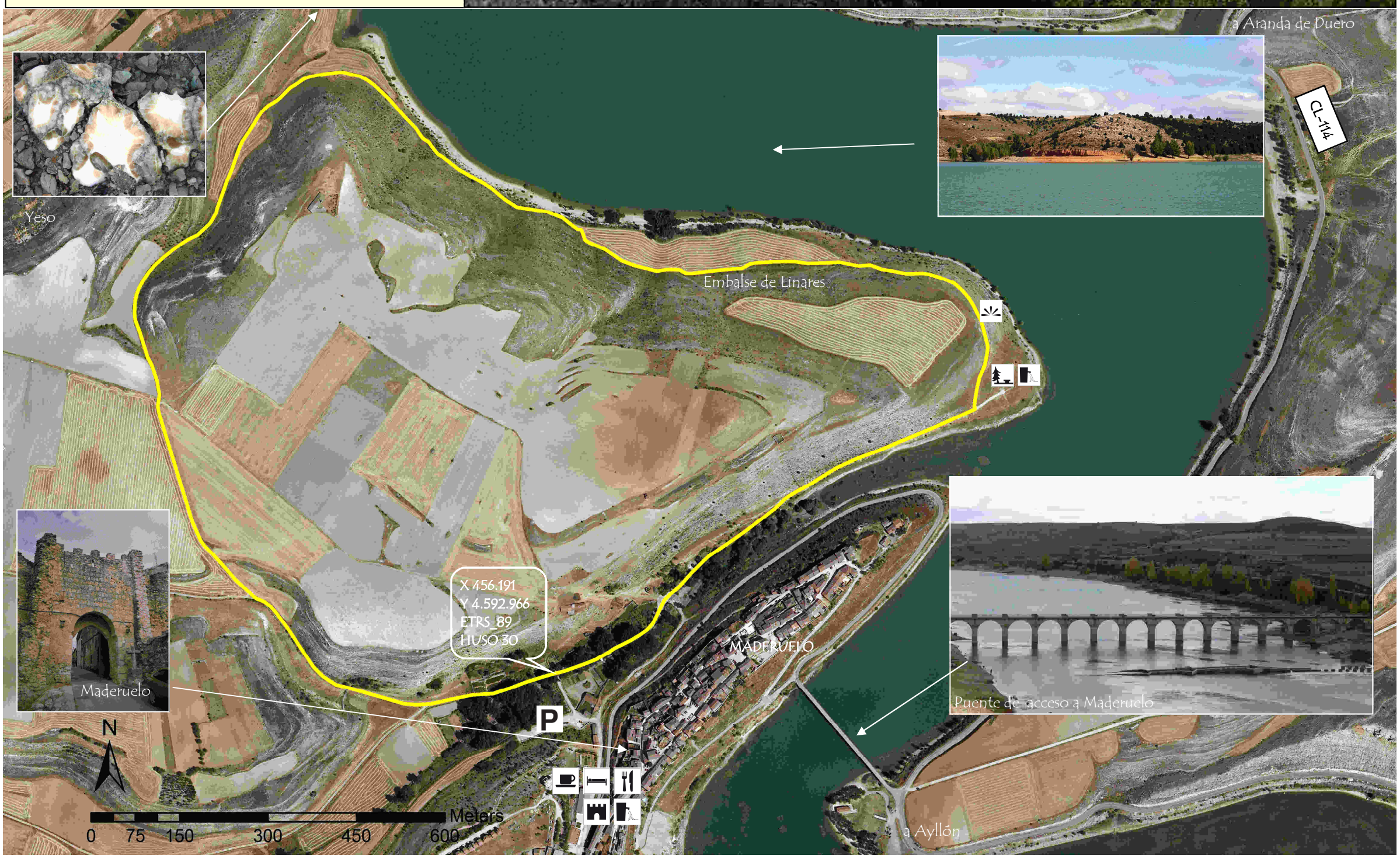
Restaurante	Alojamiento	Fuente
Cafetería	Patrimonio Histórico	Aparcamiento
Senda accesible a discapacitados		Mirador