

NOTA: a lo largo de la senda la cobertura de telefonía móvil es reducida.

**Teléfono de emergencias:** 112.

pacidad y coches de bebés.

**Apuntes:** Parte del camino es accesible a personas con discapacidad y coches de bebés.

**Época recomendada:** Todo el año.

**Dificultad:** Baja.

**Tipo de camino:** Camino de concentración.

**Desnivel:** 20 metros.

horas y 20 minutos.

Desde el aparcamiento de Montejo de la Vega: 2

**Duración:** Desde Montejo de la Vega: 2 horas y 50 minutos.

Desde el aparcamiento de Montejo de la Vega: 6 Km.

**Longitud:** Desde Montejo de la Vega: 7,3 Km.

**Punto de llegada:** Montejo de la Vega.

**Punto de partida:** Montejo de la Vega.

**Tipo de recorrido:** Circular.


**Nomenclatura:** PRC-SG-5.

## CARACTERÍSTICAS DE LA RUTA

## RUTAS E INSTALACIONES DE USO PÚBLICO

PRC-SG 5

## Senda entre puentes



Rutas e instalaciones de uso público

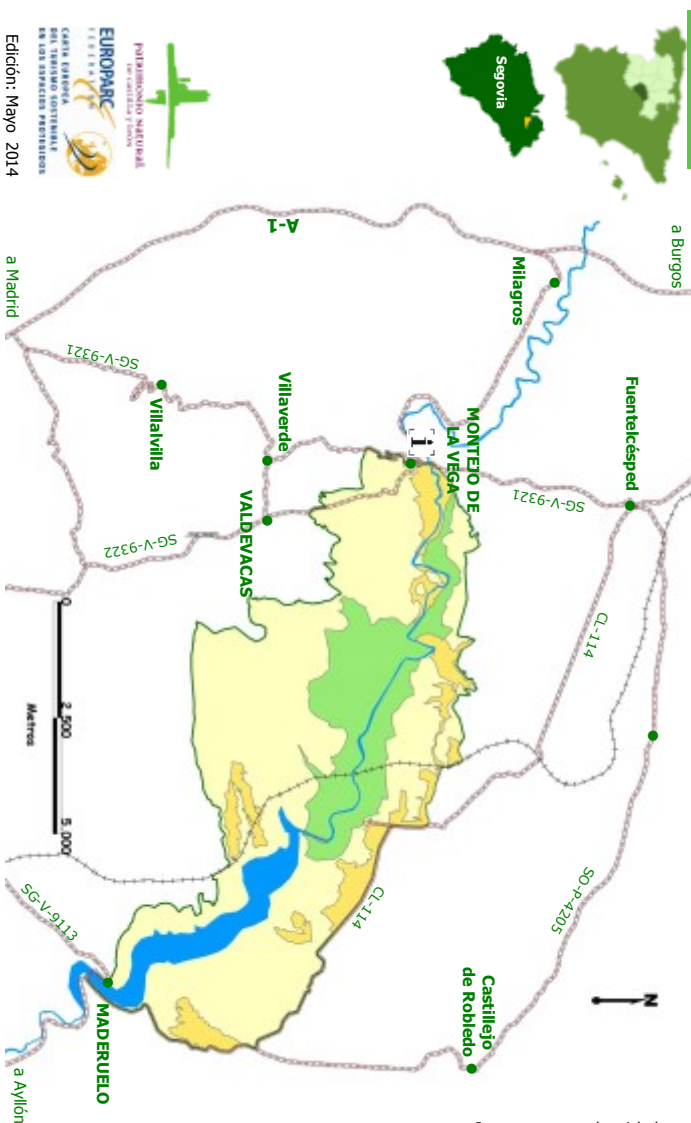
(León)  
Hoces del Río Riaza  
Parque Natural



Casa del Parque Natural Hoces del Río Riaza  
C/ de las Eras nº 14 40542 Montejo de la Vega de la Serrezuela (Segovia)  
Teléfono: 921 532 459 Correo: [cp.riaza@patrimonionatural.org](mailto:cp.riaza@patrimonionatural.org)

Impreso en papel reciclado.

## DESCRIPCIÓN DE LA RUTA



Edición: Mayo 2014



a Madrid

a Burgos

a Avilón

a Ayllón

a Ayllón

a Ayllón

a Ayllón

a Ayllón

a Ayllón

a Ayllón

a Ayllón

a Ayllón

a Ayllón

a Ayllón

a Ayllón

a Ayllón



Peña Rubia

En el borde derecho del camino, observamos un ejemplar

de **sabina albar** (*Juniperus thurifera*), especie caracterís-

tica de este parque natural y denominada por la pobla-

ción de la zona "*enebro*"; Esta especie contrasta con la

reproducción, poco adaptada, de **pino laricio** (*Pinus ni-*

*gra*), realizada durante los años 70 y que encontramos en

las laderas situadas a nuestra derecha.

se deberá dejar el vehículo.

Partiendo de Montejo de la Vega de la Serrezuela, desde

la plaza del Puente Chico hacia la calle de la Cruz, pa-

samos a transitar por un camino ancho, de concentración

parcelaria, que nos lleva hasta el cementerio de esta loca-

lidad. Más adelante, encontramos un aparcamiento donde

Más adelante encontramos a la izquierda, un puente de

nueva construcción que cruza el río Riaza, nosotros conti-

nuamos nuestra marcha dejándolo a la izquierda, cruzán-

dolo en el camino de vuelta. Debemos prestar atención

en el siguiente cruce, tomando el camino de la izquierda.

De esta forma y siguiendo el recorrido del río, llegamos

hasta *Peña Portillo*, uno de los cortados más singulares.



Peña Portillo

En este punto, podemos observar una de las aves más

abundantes de este lugar, el **buitre leonado** (*Gyps ful-*

*vus*). Asimismo, nos sorprenden las tonalidades anaran-

zadas de los conglomerados calcáreos que forman este

cortado.

Para regresar al punto de inicio, atravesamos el puente

de madera que cruza el río Riaza y girando a nuestra

izquierda llegaremos hasta el primer puente, que cruzán-

dolo, accedemos a Montejo de la Vega por el mismo

camino por el que iniciamos la senda.

## NORMATIVA DEL PARQUE

Visita la Casa del Parque, allí recibirás toda la información necesaria para recorrer este Parque Natural.

Camina por las sendas para no degradar la vegetación.

No hagas ruidos que puedan molestar a la fauna, el silencio y unos prismáticos te ayudaran a observar los animales.

No subas por las laderas, no te asomes a los cortados ni tires piedras desde ellos, puede ser peligroso.

Mantén limpio el Parque, que la única huella que quede de nuestra visita sea la de nuestros pasos.

No está permitida la escalada, hacer fuego o acampar en el interior de este espacio natural.

Si traes animales domésticos, llévalos bajo control.






Este espacio recibe muchos visitantes cada año y por lo tanto, no está permitido extraer muestras de rocas, animales, plantas o restos arqueológicos.

Sigue siempre las indicaciones del personal del Parque Natural.

**A todos los que hacemos uso de este lugar nos corresponde asegurar su belleza y mantenimiento, para el disfrute de generaciones futuras.**



PROHIBICIONES GENERALES

-  No acampar
-  No hacer fuego
-  No dejar basuras, ni hacer vertidos a los cauces del río
-  No vehículos
-  No molestar a los animales y plantas

- |   |  |  |
|---|--|--|
|  Casa del Parque |  Restaurante          |  Alojamiento                |
|  Cafetería       |  Tienda               |  Fuente                     |
|  Aparcamiento    |  Patrimonio Histórico |  Accesible a discapacitados |



PEÑA PORTILLO



a Fuentelcásped



Puente Grande

SG-V-9321

RÍO RIAZA

PRC-SG-5

X 446.381  
Y 4.599.981  
ETRS\_89  
HUSO 30

a Milagros

MONTEJO DE LA VEGA DE LA SERREZUELA

- 
- 
- 
- 
- 
- 
- 
- 
- 


SG-V-9322

a Villaverde de Montejo

a Valdevañas de Montejo



Peña Rubia



La Calleja